

Legende:

1. Art der baulichen Nutzung
(§ 5 Abs.2 Nr.1 des Baugesetzbuches - BauGB, §§ 1 bis 11 der Baunutzungsverordnung - BauNVO)




1.4.2. Sonderbaufläche erneuerbare Energien
Zweckbestimmung "Photovoltaik"

12. Flächen für die Landwirtschaft und Wald
(§ 5 Abs.2 Nr.9 und Abs.4 BauGB)




12.2. Flächen für Wald

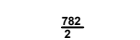
15. Sonstige Planzeichen



15.13. Grenze des räumlichen Geltungsbereiches

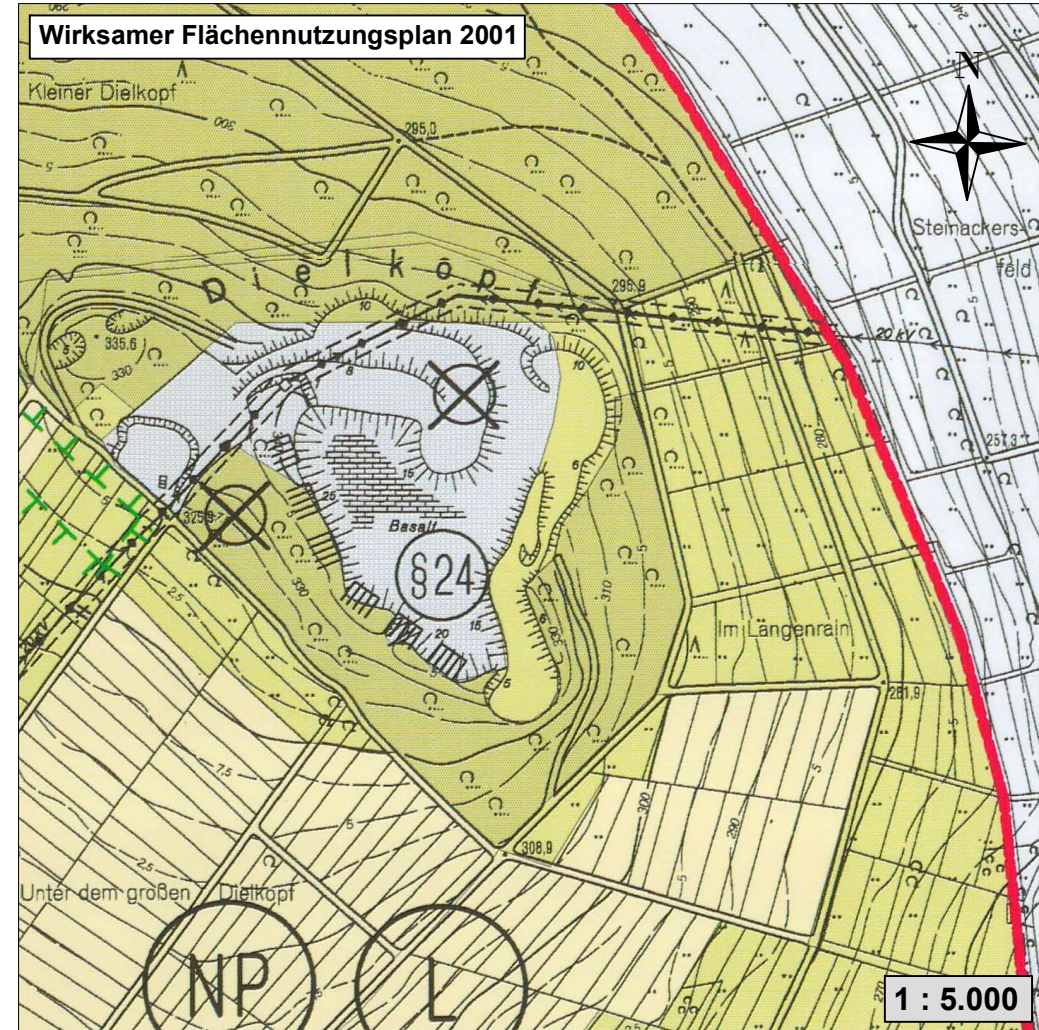


Grundstücksgrenze




Flurstücksnummer

782
2



Legende:



**23. Änderung des
Flächennutzungsplans
der Verbandsgemeinde
Montabaur**

**Punktuelle Änderung
Ortsgemeinde Stahlhofen**

**Fassung für die
Öffentlichkeitsbeteiligung
gem. § 3 Abs. 2 BauGB und die
Behördenbeteiligung gem. § 4 Abs. 2
BauGB**

Für die Planung:

FREIRAUMPLANUNG
SCHMIDTGEN

Freiraumplanung Schmidtgen M. Sc. Geographie Julia Schmidtgen Schulweg 9 57629 Höchstenbach freiraumplanung@schmidtgen.net 0151 15 29 48 30

Stand: 10.10.2025