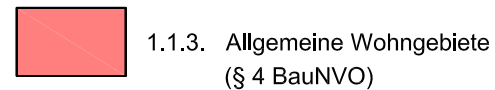
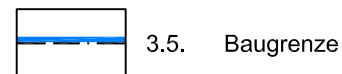


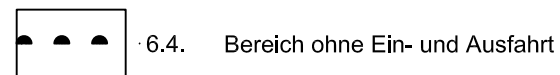
1. Art der baulichen Nutzung
(§ 9 Abs. 1 Nr. 1 des Baugesetzbuches - BauGB, §§ 1 bis 11 der Baunutzungsverordnung - BauNVO)



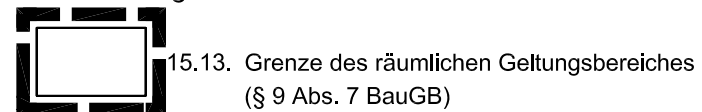
3. Bauweise, Baulinien, Baugrenzen
(§ 9 Abs. 1 Nr. 2 BauGB, § 22 und 23 BauNVO)



6. Verkehrsflächen
(§ 9 Abs. 1 Nr. 11 und Abs. 6 BauGB)



15. Sonstige Planzeichen



Ortsgemeinde
Ruppach-Goldhausen



II.Änderung
Bebauungsplan "Mühlenweg"

Planstand: Satzungsfassung

Planung: R.Neuroth/M.Brühl

Maßstab: 1 : 1000

Stand: 08/2025

Datengrundlagen: Geobasisinformationen der Vermessungs- und Katasterverwaltung Rheinland-Pfalz (Zustimmung vom 15. Oktober 2002)